


經貿二路62巷 Lane 62, Jingmao 2nd Rd.

客運車入口 (限高4.2m)
Vehicle Entrance
(Height Limitation: 4.2m)



台北南港展覽館2館
TAIPEI NANGANG EXHIBITION CENTER, HALL 2

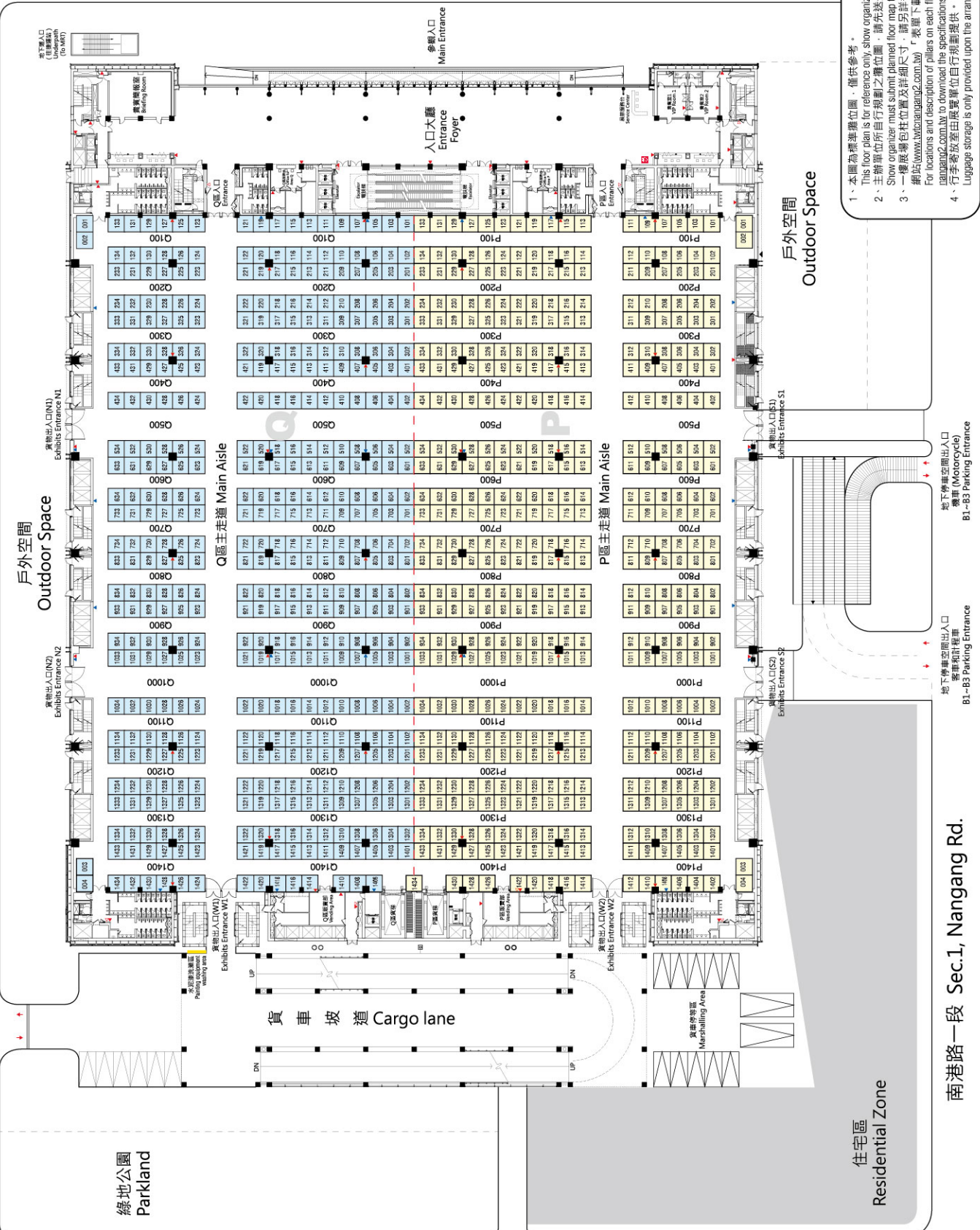
一樓 平面圖
1st Floor Plan

- 樓地板動重 Floor Load: 5,000kg/m²
- 展場高度 Ceiling Height: 12m
- 貨品出入口尺寸 Exhibits Entrances: 4.6x4.8m(H)
- Q區Area Q
- Booth Size: 3x3m, 4x3 Units (7,560m²)
- P區Area P
- Booth Size: 3x3m, 4x4 Units (7,560m²)
- 全區Area (P+Q) = 887 Units

- 區劃分界線
Dotted Line (indicates different areas)
- 柱 Pillar Size: 1.5x1.5m
- 消防栓 (含火警綜合器) Fire Hydrant
- 火警綜合盤 Fire Alarm Panel
- 滅火器 Fire Extinguisher
- 水泥石漆洗滌區 Painting equipment washing area
- 自動磨外心臟電擊去衝器 AED

- 火警器、滅火器、消防栓、電箱、灑水開關、CO/CO2偵測器及避難方向指示燈皆不得封閉。
Fire alarm panel, fire extinguisher, fire hydrant, power supply panel, sprinkler switch, CO/CO2 sensor and all signs of the hall should not be covered.
- 實際位置依現場為準。
Location of devices and facilities should be confirmed on site.

經貿二路
Jingmao 2nd Rd.



- 本圖為標準攤位圖，僅供參考。
This floor plan is for reference only, show organizer may vary in dimension and composition.
- 主辦單位所訂之攤位圖，請在表外暫勿會簽。
Show organizer must submit planned floor map to TAITRA for prior consent.
- 一樓展場包柱位置及詳細尺寸，請詳見各層參展手冊或至台北南港展覽館官方網站(www.taitra.gov.tw)「表單下載」處，詳閱「樓層攤位柱不意圖」。
For locations and description of pillars on each floor, refer to the show manual or visit www.taitra.gov.tw
- 行李寄放至由展覽單位自行規劃提供。
Luggage storage is only provided upon the arrangements of each show organizer.

南港路一段 Sec.1, Nangang Rd.

地下停車場出入口
機車和計程車
B1~B3 Parking Entrance

地下停車場出入口
機車(Motorcycle)
B1~B3 Parking Entrance

三重鎮 Sanchong Rd.

綠地公園
Parkland

住宅區
Residential Zone

戶外空間
Outdoor Space

戶外空間
Outdoor Space

貨車坡道 Cargo lane

裝卸等區
Marshalling Area



台北南港展覽館2館 TAIPEI MANGANG EXHIBITION CENTER, HALL 2


四樓 平面圖 4th Floor Plan

樓地板載重 Floor Load: 2,000kg/m²
 展場高度 Ceiling Height: 9m
 貨品出入口尺寸 Exhibits Entrance: 4.6x4.8m(ft)
 □ R區 Area B
 □ S區 Area S
 Booth Size 3x3m, 4x2 Units (7.560m²)
 Booth Size 3x3m, 4x1 Units (7.560m²)
 全區 Area B+S = 903 Units

- - 區域分界線
- 柱 Pillar Size: 1.5x1.5m
- ▲ 消防栓 (含火警綜合盤) Fire Hydrant
- ▲ 火警綜合盤 Fire Alarm Panel
- ▲ 滅火器 Fire Extinguisher
- ▲ 水泥石漆洗滌區 Painting equipment washing area
- ▲ 機房 Mech. Room
- ▲ 自動觸外心臟電擊去顫器 AED

- 1、火警警、滅火器、消防栓、警鐘、灑水開關、CO/CO2感測器及避難方向指示燈皆不得封閉。
 Fire alarm panel, fire extinguisher, fire hydrant, power supply panel, sprinkler switch, CO/CO2 sensor and all signs of the hall should not be covered.
- 2、實際位置依現場為準。
 Location of devices and facilities should be confirmed on site.

- 1、本圖為標準佈置圖，僅供參考。
 This floor plan is for reference only, show organizer may vary in dimension and composition.
- 2、主辦單位所自行規劃之攤位圖，請先送外貿協會核定。
 Show organizer must submit planned floor map to TAIFRA for prior consent.
- 3、四樓展場包柱位置及詳細尺寸，請另詳各展參展手冊或至台北南港展覽館官方網站 (www.twmangang2.com.tw)「表單下載」處，詳閱「4樓攤位圖柱示圖」。
 For locations and description of pillars on each floor, refer to the show manual or visit www.twmangang2.com.tw to download the specifications for these locations and pillars.
- 4、行李存放處由展單單位自行規劃提供。
 Luggage storage is only provided upon the arrangements of each show organizer.



台北南港展覽館2館 TAIPEI NANGANG EXHIBITION CENTER, HALL 2 展場貨車進出路線圖

樓地板動重 Floor Load: 5,000kg/m²
展場高度 Ceiling Height: 12m
貨品出入口尺寸 Exhibits Entrances: 4.6x4.8m(H)
Q區Area Q
Booth Size: 3x3m, 443 Units (7,560m²)
P區Area P
Booth Size: 3x3m, 444 Units(7,560m²)
全區Area (P+Q) = 887 Units

- - 區劃分界線
- Dotted Line (Indicates different areas)
- 柱 Pillar Size: 1.5x1.5m
- ▲ 消防栓 (含火警綜合盤) Fire Hydrant
- ▲ 火警綜合盤 Fire Alarm Panel
- ▲ 滅火器 Fire Extinguisher
- ▲ 水泥石漆洗滌區 Painting equipment washing area
- 自動磨外心臟電去衝器 AED

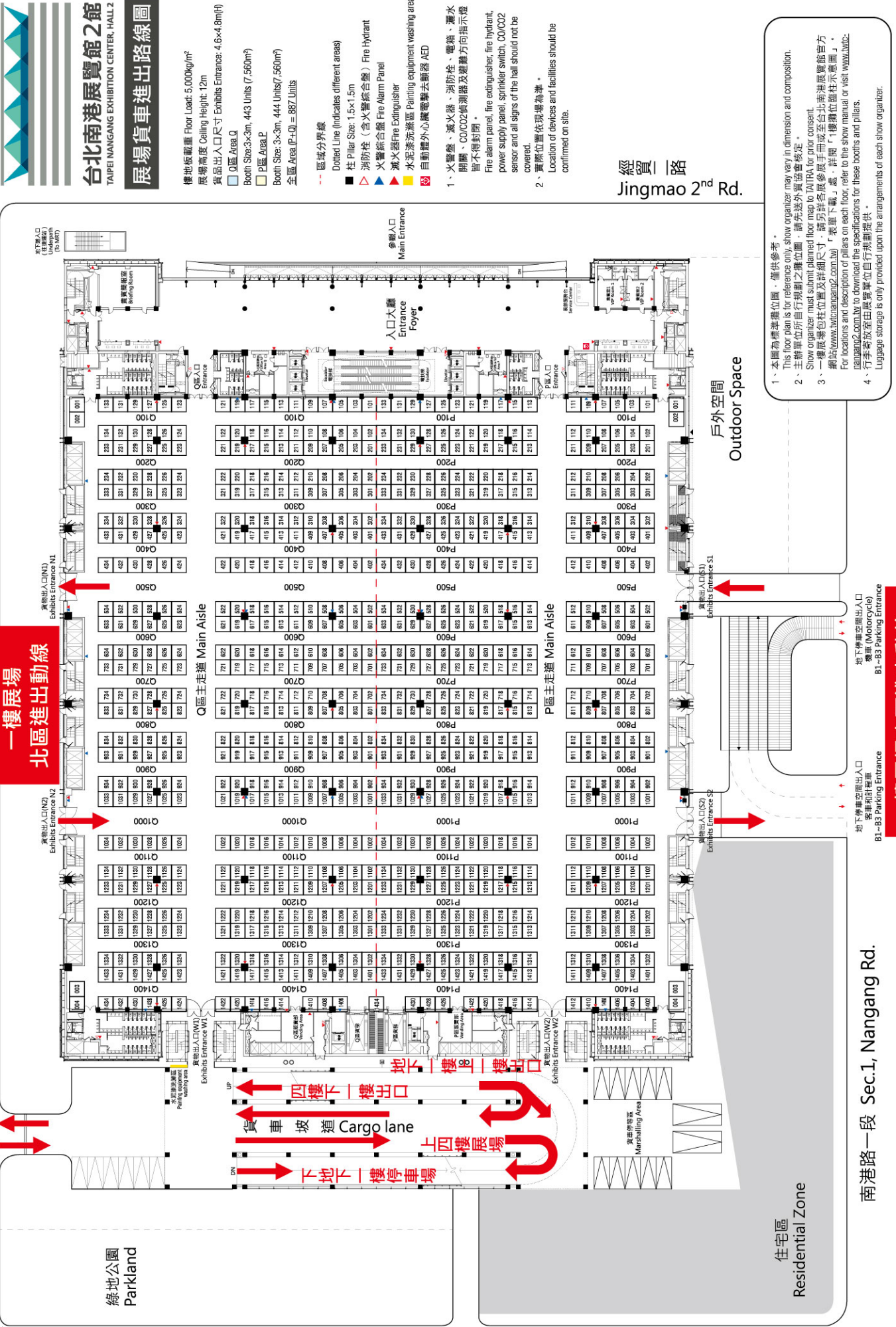
1. 火警器、滅火器、消防栓、電箱、灑水開關、CO/CO2偵測器及避難方向指示燈皆不得封閉。
Fire alarm panel, fire extinguisher, fire hydrant, power supply panel, sprinkler switch, CO/CO2 sensor and all signs of the hall should not be covered.
2. 實際位置以現場為準。
Location of devices and facilities should be confirmed on site.

經貿二路
Jingmao 2nd Rd.

經貿二路62巷 Lane 62, Jingmao 2nd Rd.

客貨車入口 (限高4.2m)
Vehicle Entrance
(Height Limitation: 4.2m)

一樓展場 北區進出動線



1. 本圖為參考圖位，僅供參考。
This floor plan is for reference only, show organizer may vary in dimension and composition.
2. 主辦單位自行規劃之攤位圖，請在表外暫為留意。
Show organizer must submit planned floor map to TAITRA for prior consent.
3. 一樓展場包柱位置及詳細尺寸，請詳見各層參展手冊或至台北南港展覽館官方網站(www.taitra.gov.tw)「表單下載」處，詳閱「樓層圖位柱不意圖」。
For locations and description of pillars on each floor, refer to the show manual or visit www.taitra.gov.tw.
4. 行李寄放至由展覽單位自行規劃提供。
Luggage storage is only provided upon the arrangements of each show organizer.

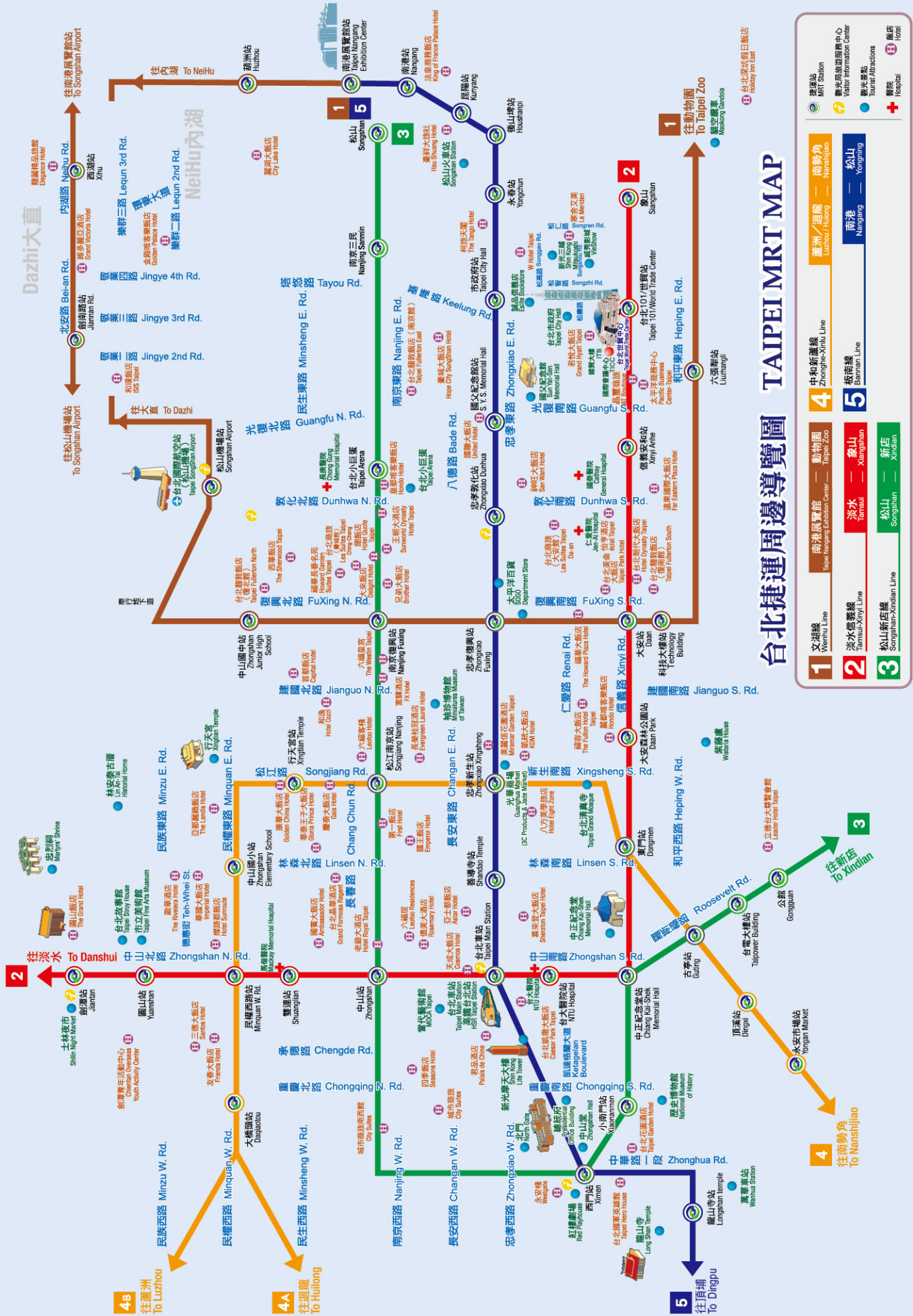
南港路一段 Sec.1, Nangang Rd.

地下停車空間出入口
機車(Motorcycle)
B1~B3 Parking Entrance

一樓展場南區進出動線



三重路 Sanchong Rd.



台北捷運周邊導覽圖 TAIPEI MRT MAP

1 文湖線 Wenhu Line	2 淡水信義線 Tamsui-Xinyi Line	3 松山新店線 Songshan-Xindian Line	4 中和新蘆線 Zhonghe-Xinlu Line	5 板南線 Banman Line
南港展覽館 Nangang Exhibition Center	淡水 Tamsui	松山 Songshan	南港/蘆洲 Nangang/Luzhou	板橋 Banqiao
動物園 Zoo	松山 Songshan	新店 Xindian	南港角 Nangang Corner	松山 Songshan
台北世界貿易中心 Taipei World Trade Center	台北世界貿易中心 Taipei World Trade Center	台北世界貿易中心 Taipei World Trade Center	台北世界貿易中心 Taipei World Trade Center	台北世界貿易中心 Taipei World Trade Center



- P** 室內停車場
- P** 戶外停車場
- 停車場出入口
- ↪** 往南港展覽館
行車遵行方向

備註：停車費用僅供參考，如有變動請依停車場規定。

周邊停車場：

- P1** 南港展覽館 / 620個汽車位/1,770個機車位
- P2** 台肥C3停車場 / 768個車位
- P3** 台肥C4停車場 / 82個車位
- P4** 世貿公園地下停車場 / 400個汽車位/199個機車位
- P5** 中信金融園區地下停車場 / 149個汽車位
- P6** 南港軟體工業園區第三期地下停車場 / 42個汽車位
- P7** 捷運內湖機廠轉乘停車場 / 314個汽車位 / 160個機車位
- P8** 興中立體停車場 / 647個車位
- P9** 南港車站地下停車場 / 1,100個汽車位/1,050個機車位

交通資訊：

- 1 接駁巴士停靠站(上、下客處)
- 2 公車停靠站
- 3 計程車下客處
- 4 小客車下客處
- 5 地下一樓計程車排班區(上客處)
僅於南港展覽館展期
- 6 地下一樓停車場入口處



(iOS/Android)
停車大聲公



(iOS)
台北好停車



(Android)
台北好停車



南港展覽館行車路線圖

往台北南港展覽館1館衛星導航座標：(南港展覽館) 經度: 121° 34' 58.9", Y(緯度):

- 一、利用中山高(北一高)北上及南下之行車路線
 - (一) 利用中山高(北一高)北上或南下之車輛(含大型車輛)，請於16.8公里處「內湖交流道」下高速公路，接「成功路」，直行過「成功橋」，左轉接「重陽路」，至南港展覽館(可利用原路接①南下或北上)。
 - (二) 或於14.5公里處「汐止系統交流道」離開①，再後③繼續往南行駛，至12.7公里處「新台五路交流道」下高速公路，右轉接「新台五路」，再左轉「大同路」，直行接南港路至南港展覽館1館(所有車輛可利用原路接①南下或北上)。
 - (三) 利用①北上至南港展覽館1館的所有車輛亦可前行至15.2公里處「東湖交流道」下高速公路，右轉接「康寧路」，過「南湖大橋」後，接「三重路」、左轉「經貿二路」，至南港展覽館1館(自南港展覽館1館出發，可利用原路接①南下，惟無法北上)。
- 二、利用③北二高北上及南下之行車路線(含④北宜高速公路)
 - (一) 利用③北上或南下之車輛(含大型車輛)，請於12.7公里處「新台五路交流道」下高速公路，接「新台五路」、左轉「大同路」、直行接「南港路」，至南港展覽館1館(所有車輛可利用原路接③南下或北上)。

- (二) 除貨櫃車及聯結車外，其他車輛可於15.1公里處「南港交流道」下高速公路，接「南港聯絡道」後靠內側車道行駛，直行約1.5公里至「南港展覽館區」出口下聯絡道，左轉接經貿一路至南港展覽館1館(貨櫃車及聯結車除外，其他車輛可利用原路接③南下，惟無法北上)。
 - (三) 利用⑤往台北的小型車輛，行至「南港系統交流道」，匯接③，靠右側車道行駛約1公里，於15.1公里處「南港交流道」接「南港聯絡道」至南港展覽館(小型車輛可利用原路上⑤)。
- ### 三、利用台北市區道路之行車路線
- (一) 南港展覽館1館東側來車：利用大同路，接南港路，至經貿二路右轉南港展覽館1館。
 - (二) 南港展覽館1館西側來車：1.利用忠孝東路，行至研究院路口左轉，穿越經貿聯絡道後，直行接經貿二路至南港展覽館1館。2.利用重陽大道，至「南港展覽館區、汐止」出口下重陽大道，接經貿一路至南港展覽館1館。
 - (三) 南港展覽館1館南側來車：利用研究院路(或忠孝東路左轉研究院路)直行，穿越經貿聯絡道後直行接經貿二路至南港展覽館1館。
 - (四) 南港展覽館1館北側來車：1.利用康寧路，過「南湖大橋」後接「三重路」、左轉「經貿二路」，至南港展覽館1館。2.利用成功路，過「成功橋」後直行，至「重陽路」，左轉，往東直行至南港展覽館1館。