

高雄展覽館

Kaohsiung Exhibition Center

一樓平面圖(展場)

1F Floor Plan (Exhibition Halls) 2014.03.13

展場高度 Ceiling Height :

北館 North Hall : 12m

南館 South Hall : 18~27m

北館 North Hall : 8,800m², 504 Units (9m²/unit)

N1區 Area N1 : 252 Units

N2區 Area N2 : 252 Units

南館 South Hall : 9,100m², 520 Units (9m²/unit)

S1區 Area S1 : 260 Units

S2區 Area S2 : 260 Units

戶外展場 Outdoor Space : 7,200m², 400 Units (9m²/unit)

W1區 Area W1 : 174 Units

W2區 Area W2 : 226 Units

樓地板載重 Floor Loading :

北館 North Hall : 1.2t/m²

南館 South Hall : 5t/m²

戶外展場 Outdoor Space : 5t/m²

貨車出入口尺寸 Cargo Entrance :

N3 12m(W) x 9m(H)

S3 12m(W) x 12m(H)

S12 12m(W) x 12m(H)

貨物出入口尺寸 Exhibits Entrance :

S6 4.4m(W) x 3m(H)

S7 4.4m(W) x 3m(H)

S8 4.4m(W) x 3m(H)

S9 4.4m(W) x 3m(H)

主走道 Main Aisle : 6.1m

水泥柱 Pillar : 0.8m x 0.8m

水泥柱 Pillar : 1.1m x 1.1m

消防栓(含火警綜合盤) Hydrant

火警綜合盤 Fire Alarm Panel

滅火器 Fire Extinguisher

電箱 Power Control Panel

緊急出口 Emergency Exit

避難方向指示燈 Emergency Exit Indicator

自動體外心臟電擊去顫器 AED

公用電話 Pay Phone

自動提款機 ATM

B1停車場出入口 B1 Parking Entrance & Exit:

① 機車停車場入口 Motorcycle Parking Entrance

② 汽車停車場入口(限高2.1公尺) Car Parking Entrance (2.1m Height Limit)

③ 汽車停車場出口 Car Parking Entrance Exit

④ 機車停車場出口 Motorcycle Parking Exit

⑤ 貨車出入口(限高4.3公尺) Cargo Entrance & Exit (4.3m Height Limit)

註: 1. 火警盤、滅火器、消防栓、電箱、避難指示方向指示燈等皆不得阻擋封閉。

2. 實際位置依現場為準。

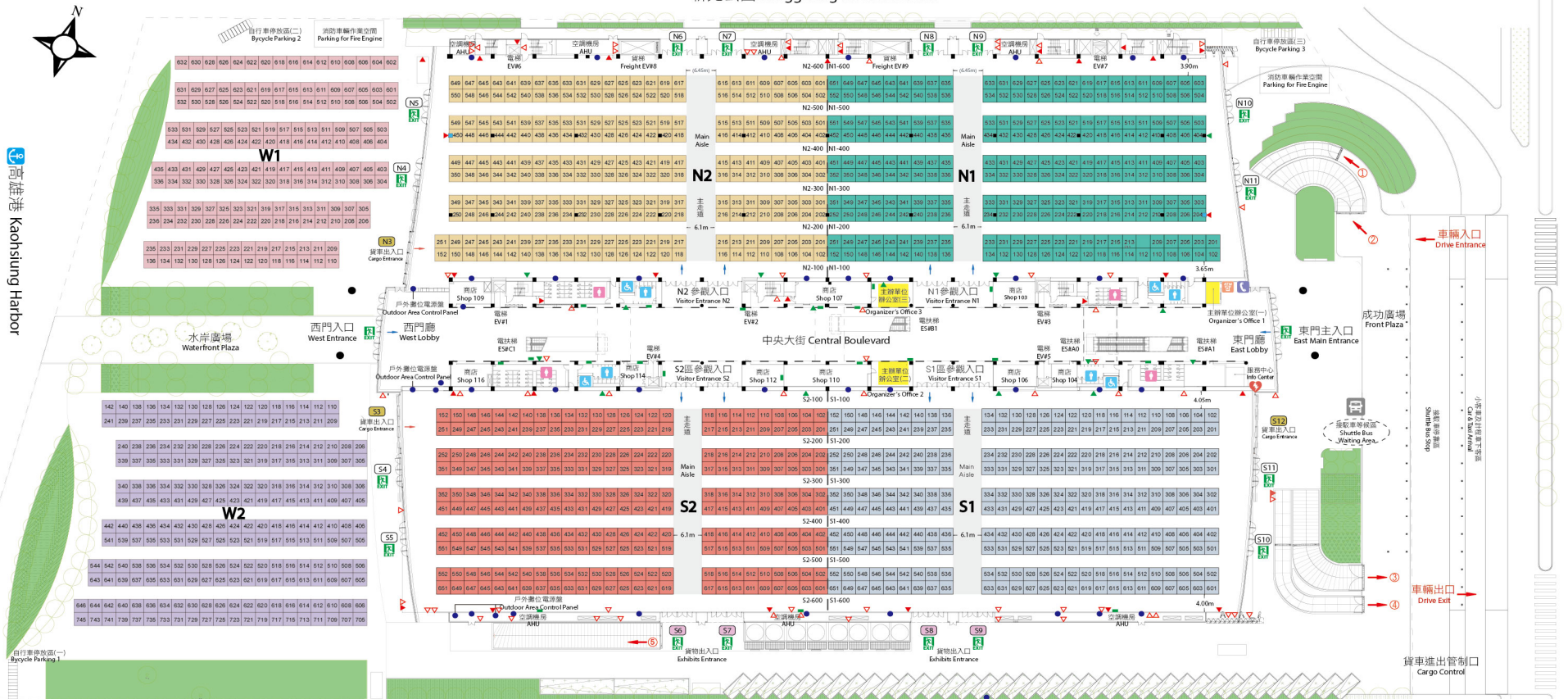
3. 主辦單位所自行規劃之攤位圖, 請先送高雄展覽館股份有限公司核定。

1. Fire alarm panel, extinguisher, hydrant, power control panel and all signs of the hall

should not be covered or obstructed.

2. Location of devices and facilities should be confirmed on site.

3. Organizer must submit planned floor map to KECC for prior consent.



新光(公有)停車場 Parking Lot

成功二路 Chengong 2nd Rd.

- 註 1. 火警、滅火器、消防栓、消防柱、電箱、避難指示方向指示燈等皆不得阻擋封閉。
 2. 實際位置依現場為準。
 3. 主辦單位所自行規劃之攤位圖，請先送高雄展覽館股份有限公司核定。
 1. Fire alarm panel, fire extinguisher, hydrant, power control panel and all signs of the hall should not be covered or obstructed.
 2. Location of devices and facilities should be confirmed on site.
 3. Organizer must submit planned floor map to KECC for prior consent.

- ▲ 消防栓(含火警綜合盤) Hydrant
- ▲ 火警綜合盤 Fire Alarm Panel
- ▲ 滅火器 Fire Extinguisher
- 電箱 Power Control Panel
- 緊急出口 Emergency Exit
- 避難方向指示燈 Emergency Exit Indicator
- 電視顯示器 TV Monitor

- 301大會堂 Grand Hall 301: 1,670m²
- 301a會議室 Conf. Rm.301a: 853m²
- 301b會議室 Conf. Rm.301b: 818m²
- 304會議室 Conference Rm. 304: 632m²
- 304a會議室 Conf. Rm. 304a: 327m²
- 304b會議室 Conf. Rm. 304b: 305m²
- 305海景宴會廳 Ocean View Banquet Rm. 305: 930m²
- 口譯室 S.I. Room
- 控制室 Control Room
- 貴賓室(一) VIP Room1
- 貴賓室(二) VIP Room2
- 302a會議室 Conf. Rm.302a: 60m²
- 302b會議室 Conf. Rm.302b: 60m²
- 302c會議室 Conf. Rm.302c: 36m²
- 302d會議室 Conf. Rm.302d: 36m²
- 302e會議室 Conf. Rm.302e: 49m²
- 303a會議室 Conf. Rm. 303a: 60m²
- 303b會議室 Conf. Rm. 303b: 60m²
- 303c會議室 Conf. Rm. 303c: 36m²
- 303d會議室 Conf. Rm. 303d: 36m²
- 303e會議室 Conf. Rm. 303e: 49m²

三樓平面圖(會議中心)

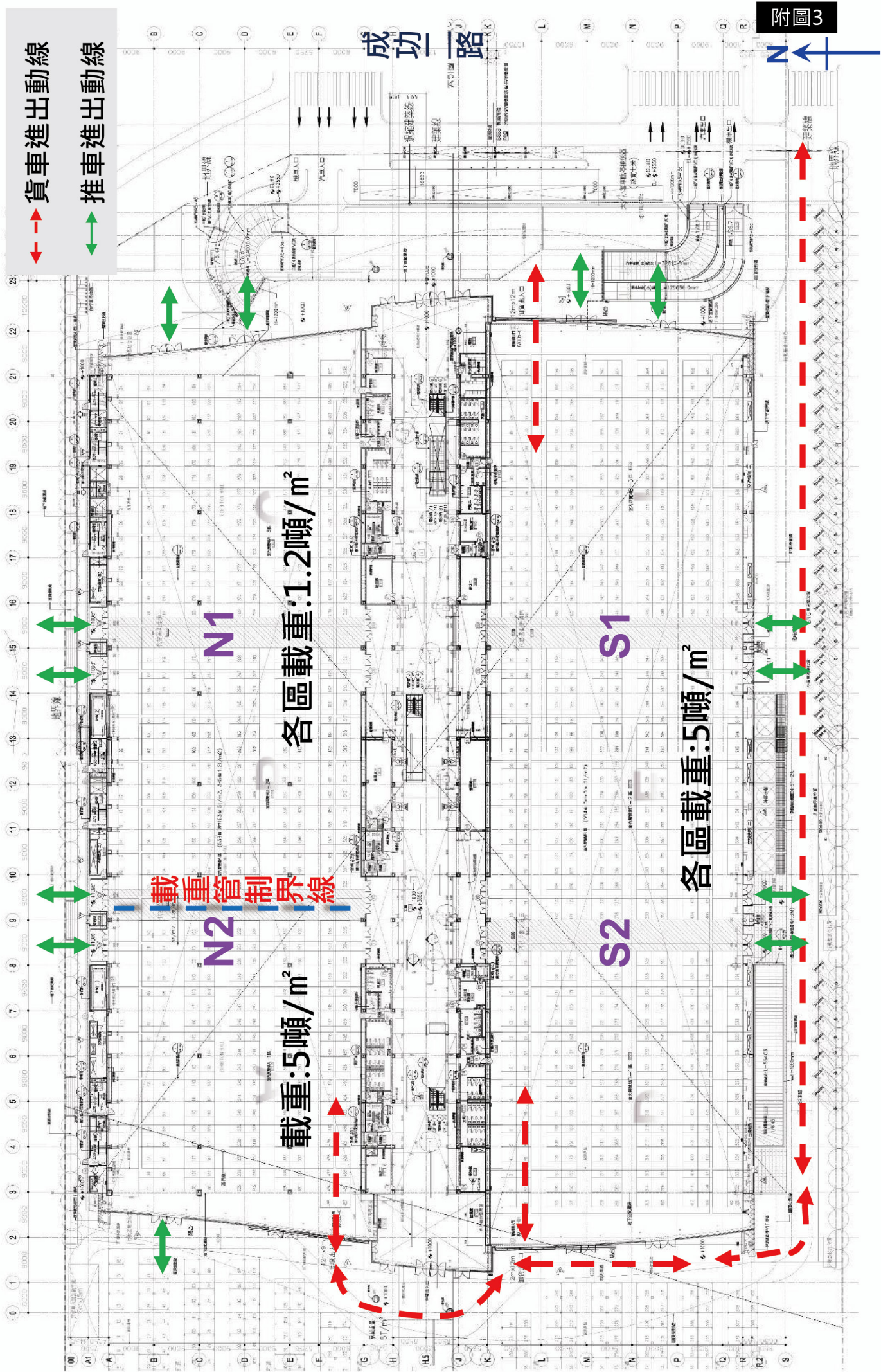
3F Floor Plan (Conference Rooms) 2014.03.12

新光公園 Xingguang Riverside Park



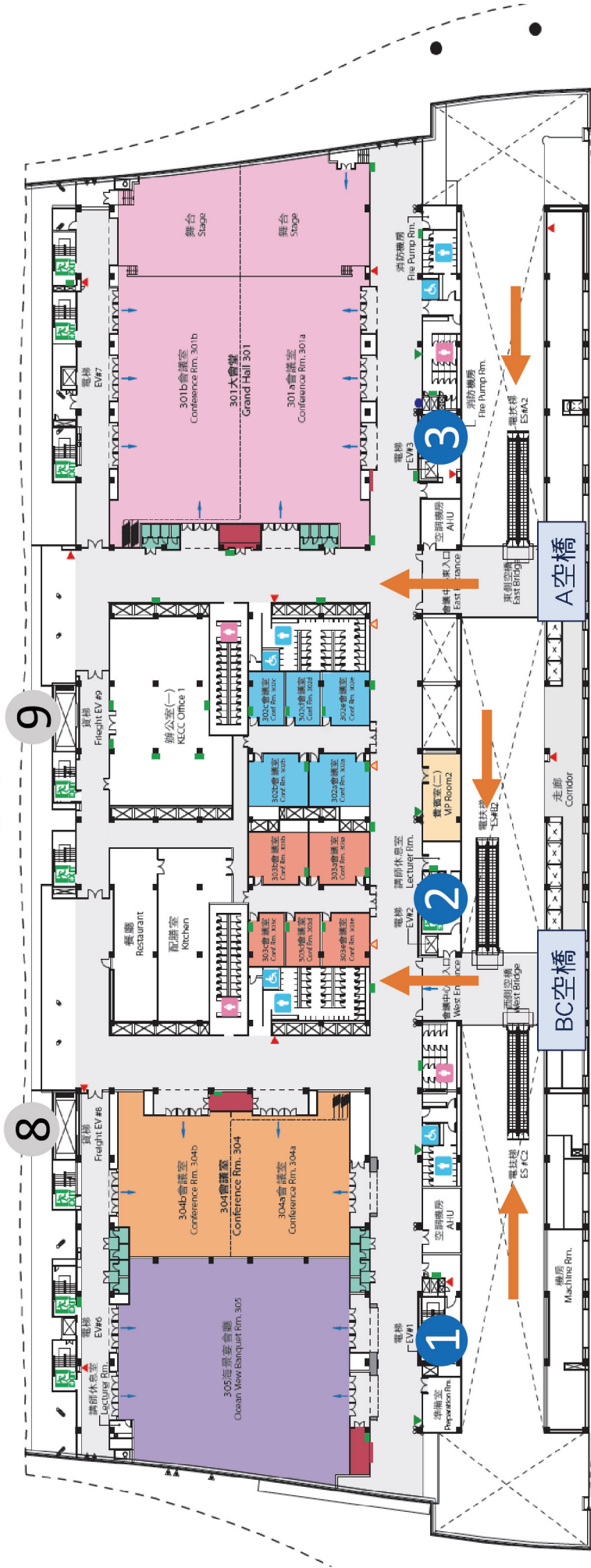
高雄展覽館
Kaohsiung Exhibition Center

高雄展覽館 展場貨車進出路線圖



3F 設施說明

新光公園 Xingguang Riverside Park



- 客梯、貨梯編號
- 空橋編號
- 動線

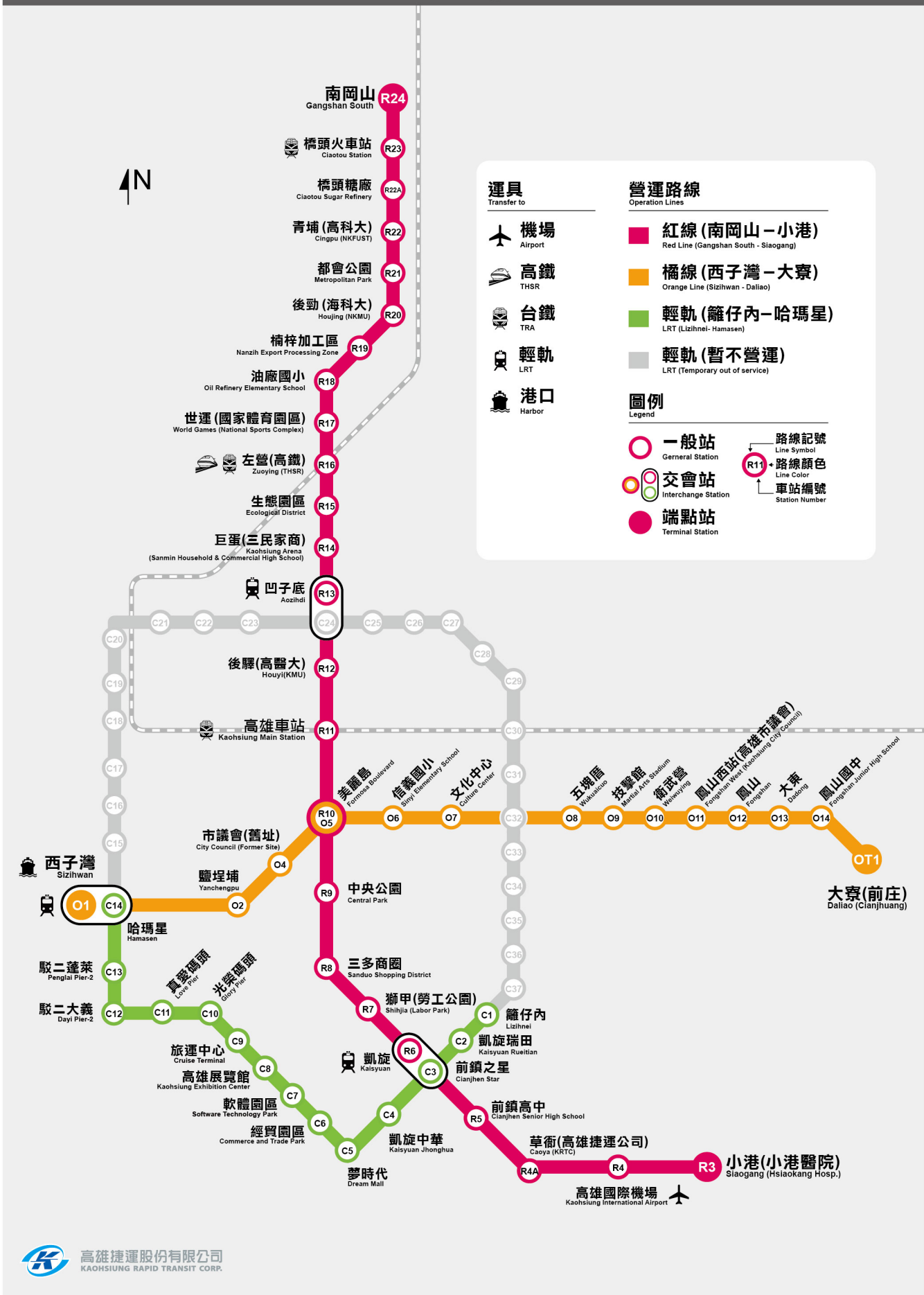
成功二路 Chengong 2nd Rd.

B1 卸貨車道動線介紹



高雄捷運導覽圖

KMRT System



高雄展覽館交通資訊



交通工具	交通方式
飛機	搭乘飛機至小港國際機場 → 轉乘捷運至凱旋站 → 轉乘輕軌至高雄展覽館站 → 步行約5分鐘即可抵達 OR → 轉乘捷運至三多商圈(展期間提供接駁車)
高鐵	搭乘高鐵至左營站 → 轉乘捷運至凱旋站 → 轉乘輕軌至高雄展覽館站 → 步行約5分鐘即可抵達 OR → 轉乘捷運至三多商圈(展期間提供接駁車)
火車	搭乘火車至高雄火車站 → 轉乘捷運至凱旋站 → 轉乘輕軌至高雄展覽館站 → 步行約5分鐘即可抵達 OR → 轉乘捷運至三多商圈(展期間提供接駁車)
捷運	凱旋站 → 轉乘輕軌至高雄展覽館站 → 步行約5分鐘即可抵達 捷運至三多商圈(展期間提供接駁車)
市區公車	168(環狀幹線)、紅21(建軍站 ↔ 捷運三多商圈站)
自行開車	中山高：中山高國道一號高雄端/三多路出口下交流道沿三多路直行至成功二路左轉抵達

高雄展覽館行車路線圖

